

3. Undang-Undang Republik Indonesia Nomor 6 Tahun 2014 tentang Desa (Lembaran Negara Republik Indonesia



**BUPATI ROKAN HULU
PROVINSI RIAU**

**PERATURAN BUPATI ROKAN HULU
NOMOR 1 TAHUN 2019**

TENTANG

**PENGALOKASIAN DAN PEMBAGIAN ALOKASI DANA DESA KEPADA
SETIAP DESA DI KABUPATEN ROKAN HULU
TAHUN ANGGARAN 2019**

DENGAN RAHMAT TUHAN YANG MAHA ESA

BUPATI ROKAN HULU,

- Menimbang : bahwa untuk melaksanakan ketentuan Pasal 96 ayat (4) dan pasal 99 ayat (2) Peraturan Pemerintah Nomor 43 Tahun 2014 Tentang Peraturan Pelaksanaan Undang-Undang Nomor 6 Tahun 2014 Tentang Desa sebagaimana telah diubah dengan Peraturan Pemerintah Nomor 47 Tahun 2015 tentang Perubahan Atas Peraturan Pemerintah Nomor 43 Tahun 2014 tentang Peraturan Pelaksanaan Undang-Undang Nomor 6 Tahun 2014 tentang Desa, perlu menetapkan Peraturan Bupati tentang pengalokasian dan pembagian Alokasi Dana Desa Tahun 2019;
- Mengingat : 1. Undang-Undang Republik Indonesia Nomor 53 Tahun 1999 tentang Pembentukan Kabupaten Pelalawan, Kabupaten Rokan Hulu, Kabupaten Rokan Hilir, Kabupaten Siak, Kabupaten Karimun, Kabupaten Kuantan Singingi dan Kota Batam (Lembaran Negara Republik Indonesia Tahun 1999 Nomor 181, Tambahan Lembaran Negara Republik Indonesia Nomor 3902) sebagaimana telah diubah beberapa kali, terakhir dengan Undang-Undang Republik Indonesia Nomor 34 Tahun 2008 tentang Perubahan Ketiga atas Undang-Undang Republik Indonesia Nomor 53 Tahun 1999 (Lembaran Negara Republik Indonesia Tahun 2008 Nomor 107, Tambahan Lembaran Negara Republik Indonesia Nomor 4880);
2. Undang-Undang Republik Indonesia Nomor 12 Tahun 2011 tentang Pembentukan Peraturan Perundang-undangan (Lembaran Negara Republik Indonesia Tahun 2011 Nomor 82, Tambahan Lembaran Negara Republik Indonesia Nomor 5234);

A handwritten signature in blue ink, consisting of stylized initials and a surname, located in the bottom right corner of the page.

3. Undang-Undang Republik Indonesia Nomor 6 Tahun 2014 tentang Desa (Lembaran Negara Republik Indonesia Tahun 2014 Nomor 7, Tambahan Lembaran Negara Republik Indonesia Nomor 5495);
4. Undang-Undang Republik Indonesia Nomor 23 Tahun 2014 tentang Pemerintah Daerah (Lembaran Negara Republik Indonesia Tahun 2014 Nomor 244, Tambahan Lembaran Negara Republik Indonesia Nomor 5587) sebagaimana telah diubah beberapa kali, terakhir dengan Undang-Undang Nomor 9 Tahun 2015 tentang Perubahan kedua atas Undang-Undang Nomor 23 Tahun 2014 (Lembaran Negara Republik Indonesia Tahun 2015 Nomor 58, Tambahan Lembaran Negara Republik Indonesia Nomor 5679);
5. Peraturan Pemerintah Republik Indonesia Nomor 43 Tahun 2014 tentang Peraturan Pelaksanaan Undang-Undang Nomor 6 Tahun 2014 tentang Desa (Lembaran Negara Republik Indonesia Tahun 2014 Nomor 123, Tambahan Lembaran Negara Republik Indonesia Nomor 5539) sebagaimana telah diubah dengan Peraturan Pemerintah Republik Indonesia Nomor 47 Tahun 2015 tentang Perubahan atas Peraturan Pemerintah Republik Indonesia Nomor 43 Tahun 2014 (Lembaran Negara Republik Indonesia Tahun 2015 Nomor 157, Tambahan Lembaran Negara Republik Indonesia Nomor 5717);
6. Peraturan Presiden Nomor 87 Tahun 2014 tentang Peraturan Pelaksanaan Undang-Undang Nomor 12 Tahun 2011 tentang Pembentukan Peraturan Perundang-undangan (Berita Negara Republik Indonesia Tahun 2014 Nomor 199);
7. Peraturan Menteri Dalam Negeri Republik Indonesia Nomor 114 Tahun 2014 tentang Pedoman Pembangunan Desa (Berita Negara Republik Indonesia Tahun 2014 Nomor 2094);
8. Peraturan Menteri Desa, Pembangunan Daerah Tertinggal dan Transmigrasi Republik Indonesia Nomor 1 Tahun 2015 tentang Pedoman Kewenangan Berdasarkan Hak Asal Usul dan Kewenangan Lokal Berskala Desa (Berita Negara Republik Indonesia Tahun 2015 Nomor 158);
9. Peraturan Menteri Desa, Pembangunan Daerah Tertinggal dan Transmigrasi Republik Indonesia Nomor 2 Tahun 2015 tentang Tata Tertib dan Mekanisme Pengambilan Keputusan Musyawarah Desa (Berita Negara Republik Indonesia Tahun 2015 Nomor 159);
10. Peraturan Menteri Dalam Negeri Republik Indonesia Nomor 84 Tahun 2015 tentang Susunan Organisasi dan Tata Kerja Pemerintah Desa (Berita Negara Republik Indonesia Tahun 2015 Nomor 6);
11. Peraturan Menteri Dalam Negeri Nomor 20 Tahun 2018 tentang Pengelolaan Keuangan Desa (Berita Negara Republik Indonesia Tahun 2018 Nomor 611);

4f

12. Keputusan Menteri Dalam Negeri Republik Indonesia Nomor 131-14-227 Tahun 2018 tentang Pengangkatan Bupati dan Pemberhentian Wakil Bupati Rokan Hulu Provinsi Riau;
13. Peraturan Daerah Kabupaten Rokan Hulu Nomor 3 Tahun 2016 tentang Desa (Lembaran Daerah Kabupaten Rokan Hulu Tahun 2016 Nomor 3);
14. Peraturan Daerah Kabupaten Rokan Hulu Nomor 10 Tahun 2018 tentang Anggaran Pendapatan dan Belanja Daerah Tahun Anggaran 2019 (Lembaran Daerah Kabupaten Rokan Hulu Tahun 2018 Nomor 10);
15. Peraturan Bupati Kabupaten Rokan Hulu Nomor 77 Tahun 2018 tentang Penjabaran Anggaran Pendapatan dan Belanja Daerah Tahun Anggaran 2019 (Berita Daerah Kabupaten Rokan Hulu Tahun 2018 Nomor 78);

MEMUTUSKAN :

Menetapkan : **PERATURAN BUPATI TENTANG PENGALOKASIAN DAN PEMBAGIAN ALOKASI DANA DESA KEPADA SETIAP DESA DI KABUPATEN ROKAN HULU TAHUN ANGGARAN 2019**

BAB I

KETENTUAN UMUM

Pasal 1

Dalam Peraturan Bupati ini yang dimaksud dengan:

1. Daerah adalah Kabupaten Rokan Hulu.
2. Pemerintah Daerah adalah Bupati dan Perangkat Daerah sebagai unsur Penyelenggara Pemerintah Daerah.
3. Bupati adalah Bupati Rokan Hulu.
4. Badan Pengelola Keuangan dan Aset Daerah yang selanjutnya disingkat BPKAD adalah Badan Pengelola Keuangan dan Aset Daerah Kabupaten Rokan Hulu.
5. Dinas Pemberdayaan Masyarakat dan Pemerintahan Desa yang selanjutnya disingkat DPMPD adalah Dinas Pemberdayaan Masyarakat dan Pemerintahan Desa Kabupaten Rokan Hulu.
6. Camat adalah pemimpin kecamatan yang berada di bawah dan bertanggung jawab kepada Bupati melalui Sekretaris Daerah.
7. Desa adalah desa dan desa adat atau yang disebut dengan nama lain, selanjutnya disebut Desa, adalah kesatuan masyarakat hukum yang memiliki batas wilayah yang berwenang untuk mengatur dan mengurus urusan pemerintahan, kepentingan masyarakat setempat berdasarkan prakarsa masyarakat, hak asal usul, dan/atau hak tradisional yang diakui dan dihormati dalam sistem pemerintahan Negara Kesatuan Republik Indonesia.

7. Desa adalah desa dan desa adat atau yang disebut dengan nama lain, selanjutnya disebut Desa, adalah kesatuan masyarakat hukum yang memiliki batas wilayah yang berwenang untuk mengatur dan mengurus urusan pemerintahan, kepentingan masyarakat setempat berdasarkan prakarsa masyarakat, hak asal usul, dan/atau hak tradisional yang diakui dan dihormati dalam sistem pemerintahan Negara Kesatuan Republik Indonesia.
8. Pemerintah Desa adalah Kepala Desa atau yang disebut dengan nama lain dibantu perangkat Desa sebagai unsur penyelenggara Pemerintahan Desa;
9. Alokasi Dana Desa, selanjutnya disingkat ADD, adalah dana perimbangan yang diterima kabupaten/kota dalam Anggaran Pendapatan dan Belanja Daerah kabupaten/kota setelah dikurangi Dana Alokasi Khusus.
10. Anggaran Pendapatan dan Belanja Daerah yang selanjutnya disingkat APBD, adalah rencana keuangan tahunan pemerintahan daerah yang dibahas dan disetujui bersama oleh Pemerintah Daerah dan Dewan Perwakilan Rakyat Daerah, dan ditetapkan dengan Peraturan Daerah.
11. Anggaran Pendapatan dan Belanja Desa, yang selanjutnya disingkat APBDesa, adalah rencana keuangan tahunan Pemerintahan Desa.
12. Rekening Kas Umum Daerah, yang selanjutnya disingkat RKUD, adalah rekening tempat penyimpanan uang daerah yang ditentukan oleh bupati untuk menampung seluruh penerimaan daerah dan membayar seluruh pengeluaran daerah pada bank yang ditetapkan.
13. Rekening Kas Desa, yang selanjutnya disingkat RKD, adalah rekening tempat penyimpanan uang Pemerintah Desa yang menampung seluruh penerimaan desa dan digunakan untuk membayar seluruh pengeluaran desa pada bank yang ditetapkan.
14. Anggaran Pendapatan dan Belanja Desa, yang selanjutnya disingkat APBDesa, adalah rencana keuangan tahunan Pemerintahan Desa.
15. Sisa Lebih Perhitungan Anggaran Alokasi Dana Desa, yang selanjutnya disebut SiLPA Alokasi Dana Desa, adalah selisih lebih realisasi penerimaan dan pengeluaran anggaran Alokasi Dana Desa selama satu periode anggaran.

BAB II

PENGALOKASIAN ADD

Pasal 2

- (1) Pemerintah Daerah mengalokasikan Alokasi Dana Desa (ADD) dalam Anggaran Pendapatan dan Belanja Daerah setiap tahun anggaran.
- (2) Besaran Alokasi Dana Desa Tahun Anggaran 2019 dalam Anggaran Pendapatan dan Belanja Daerah Kabupaten Rokan Hulu adalah Rp.107.160.804.700,- (seratus tujuh miliar seratus enam puluh juta delapan ratus empat ribu tujuh ratus rupiah).

=5=

- (3) Rincian Besaran Pengalokasian dan Pembagian Alokasi Dana Desa kepada Setiap Desa di Kabupaten Rokan Hulu Tahun Anggaran 2019 sebagaimana tercantum dalam Lampiran I dan II yang merupakan bagian yang tidak terpisahkan dari Peraturan Bupati Rokan Hulu ini.

Pasal 3

Alokasi Dana Desa di Kabupaten Rokan Hulu Tahun Anggaran 2019 sebagaimana dimaksud dalam Pasal 2 bersumber dari APBD Kabupaten Rokan Hulu Tahun Anggaran 2019, yang dialokasikan secara merata dan berkeadilan berdasarkan:

- a. Alokasi Dasar;
- b. Alokasi Farmula

Pasal 4

Alokasi Dasar per Desa sebagaimana dimaksud dalam Pasal 3 huruf a adalah sebesar 60% (enam puluh perseratus) dari anggaran Alokasi Dana Desa setelah dikurangi Siltap.

Pasal 5

- (1) Alokasi Formula setiap Desa sebagaimana dimaksud dalam pasal 3 huruf b adalah sebesar 40% (empat puluh per seratus) dari anggaran Alokasi Dana Desa Kabupaten setelah dikurangi Siltap.
- (2) Rincian Alokasi Formula setiap Desa sebagaimana dimaksud pada ayat (1), dihitung dengan bobot sebagai berikut:
 - a. 10% (dua puluh lima perseratus) untuk jumlah penduduk;
 - b. 50% (tiga puluh lima perseratus) untuk angka kemiskinan;
 - c. 15% (sepuluh perseratus) untuk luas wilayah; dan
 - d. 25% (tiga puluh perseratus) untuk tingkat kesulitan geografis.
- (3) Perhitungan Alokasi Formula setiap Desa sebagaimana pada ayat (2) dilakukan dengan menggunakan formula sebagai berikut:

$$W = (0,10 * Z1) + (0,50 * Z2) + (0,15 * Z3) + (0,25 * Z4) * ADDKab. - AD Kab.)$$

Keterangan:

W = Alokasi Dana Desa (ADD) setiap Desa yang dihitung berdasarkan jumlah penduduk, angka kemiskinan, luas wilayah dan tingkat kesulitan geografis Desa setiap.

Z1 = rasio jumlah penduduk setiap Desa terhadap total penduduk Desa kabupaten yang bersangkutan.

Z2 = rasio jumlah penduduk miskin Desa setiap terhadap total penduduk miskin Desa kabupaten yang bersangkutan.

Z3 = rasio luas wilayah Desa setiap terhadap luas wilayah Desa kabupaten yang bersangkutan.

Z4 = rasio IKG setiap Desa terhadap total IKG Desa kabupaten yang bersangkutan.

ADD = pagu Alokasi Dana Desa Kabupaten.

AD = besaran Alokasi Dasar untuk setiap Desa dikalikan jumlah Desa dalam Kabupaten.

Data jumlah penduduk, angka kemiskinan, luas wilayah, sebagaimana dimaksud pada ayat (1) bersumber dari kementerian yang berwenang dan/atau lembaga yang menyelenggarakan urusan pemerintahan di bidang statistik.

BAB III PENYALURAN ALOKASI DANA DESA

Pasal 6

- (1) Penyaluran Alokasi Dana Desa dilakukan melalui pemindahbukuan dari Rekening Kas Umum Daerah ke Rekening Kas Umum Desa.
- (2) Penyaluran Alokasi Dana Desa dilakukan secara bertahap:
 - a. tahap I pada bulan Maret sebesar 60% (enam puluh perseratus); dan
 - b. tahap II pada bulan Juli sebesar 40% (empat puluh perseratus).
- (3) Penyaluran Alokasi Dana Desa tahap I dilakukan setelah Kepala Desa menyampaikan :
 - a. peraturan Desa tentang Laporan Pertanggungjawaban Realisasi Pelaksanaan APBDesa tahun anggaran sebelumnya; dan
 - b. peraturan Desa mengenai APBDesa tahun anggaran berjalan kepada bupati Cq Dinas Pemberdayaan Masyarakat dan Pemerintahan Desa;
 - c. SK Bendahara , SK sebagai PPKD, SK kasi sebagai pelaksana kegiatan: dan
 - d. SK pengelolaan Aset Desa.
- (4) Penyaluran Alokasi Dana Desa tahap II dilakukan setelah Kepala Desa Menyampaikan laporan realisasi penggunaan Alokasi Dana Desa tahap I

BAB IV PENGUNAAN ALOKASI DANA DESA

Pasal 7

- (1) Alokasi Dana Desa digunakan untuk membiayai bidang penyelenggaraan pemerintahan desa, bidang pembangunan, bidang pemberdayaan masyarakat dan pembinaan kemasyarakatan sesuai dengan Peraturan Bupati Rokan Hulu Nomor 8 Tahun 2017 tentang Petunjuk Pelaksanaan Alokasi Dana Desa (ADD) di Kabupaten Rokan Hulu.
- (2) Alokasi Dana Desa sebagaimana dimaksud pada ayat (1) diprioritaskan untuk membiayai bidang penyelenggaraan pemerintahan desa dan bidang pembinaan kemasyarakatan.



Pasal 8

- (1) Penggunaan Alokasi Dana Desa untuk prioritas penyelenggaraan pemerintahan dan bidang pembinaan kemasyarakatan sebagaimana dimaksud dalam Pasal 7 ayat (2) menjadi prioritas kegiatan, anggaran dan belanja Desa yang disepakati dan diputuskan melalui Musyawarah Desa.
- (2) Hasil keputusan Musyawarah Desa sebagaimana dimaksud pada ayat (1) harus menjadi acuan bagi penyusunan Rencana Kerja Pemerintah Desa dan APBDesa.
- (3) Rencana Kerja Pemerintah Desa dan Anggaran Pendapatan dan Belanja Desa sebagaimana dimaksud pada ayat (2) ditetapkan dengan Peraturan Desa.

BAB V

PENATAUSAHAAN ALOKASI DANA DESA

Pasal 9

Pengelolaan keuangan desa dikelola sesuai dengan ketentuan perundang-undangan dalam masa 1 (satu) tahun anggaran terhitung mulai 1 Januari 2019 sampai dengan tanggal 31 Desember 2019.

Pasal 10

- (1) Pengeluaran kas desa yang mengakibatkan beban APBDesa tidak dapat dilakukan sebelum rancangan peraturan desa tentang APBDesa ditetapkan menjadi peraturan desa.
- (2) Setiap pengeluaran dan belanja atas beban APBDesa harus didukung dengan bukti yang lengkap dan sah.
- (3) Bukti sebagaimana dimaksud pada ayat (1) harus mendapat pengesahan oleh Sekretaris/ PPKD Desa atas kebenaran material yang timbul dari penggunaan dimaksud.
- (4) Bendahara desa sebagai wajib pungut pajak penghasilan (PPH) dan pajak lainnya, wajib menyetorkan seluruh penerimaan potongan dan pajak yang dipungutnya ke rekening kas negara sesuai dengan ketentuan peraturan perundang-undangan.

BAB VI

EVALUASI

Pasal 11

- (1) Bupati melalui Camat melakukan Pemantauan dan Evaluasi atas Sisa Alokasi Dana Desa di Rekening Kas Desa (RKD).
- (2) Dalam hal Pemantauan dan Evaluasi atas Sisa Alokasi Dana Desa sebagaimana dimaksud pada ayat (1) ditemukan Sisa Alokasi Dana Desa lebih dari 30% (tiga puluh perseratus), bupati melalui camat:

- a. meminta penjelasan kepada Kepala Desa mengenai Sisa Alokasi Dana Desa di RKDesa tersebut; dan atau
 - b. meminta aparat pengawas fungsional daerah untuk melakukan pemeriksaan.
- (3) Sisa Alokasi Dana Desa lebih dari 30% (tiga puluh perseratus) sebagaimana dimaksud pada ayat (2) dihitung dari Alokasi Dana Desa yang diterima Desa pada tahun anggaran berkenaan ditambah dengan Sisa Alokasi Dana Desa Tahun Anggaran sebelumnya.
- (4) Kepala Desa wajib menganggarkan kembali Sisa Dana sebagaimana dimaksud pada ayat (3) dalam rancangan APBDesa tahun anggaran berikutnya sebagai dasar penggunaan sisa Alokasi Dana Desa tersebut.

BAB VII
SANKSI
Bagian Kesatu
Penundaan Penyaluran
Pasal 12

- (1) Bupati menunda penyaluran Alokasi Dana Desa dalam hal :
- a. kepala desa tidak menyampaikan peraturan desa tentang sebagaimana dalam Pasal 6 ayat (3) huruf a , b, c dan d
 - b. terdapat SiLPA Alokasi Dana Desa lebih dari 30% (tiga puluh perseratus) pada akhir tahun anggaran sebelumnya; dan /atau.
 - c. terdapat usulan dari aparat pengawas fungsional daerah.
- (2) Penyaluran Alokasi Dana Desa yang ditunda sebagaimana dimaksud pada ayat (1) huruf a dilakukan setelah kepala Desa menyampaikan kepada Bupati melalui Camat peraturan Desa sebagaimana dimaksud pada Pasal 6 ayat (3) huruf a , b , c dan d
- (3) Dalam hal SiLPA Alokasi Dana Desa lebih besar dari jumlah Alokasi Dana Desa yang akan disalurkan pada tahap I, maka penyaluran Alokasi Dana Desa Tahap I tidak dilakukan.
- (4) Penundaan penyaluran Alokasi Dana Desa sebagaimana dimaksud pada ayat (3) dilakukan sampai dengan telah terealisasinya SiLPA Alokasi Dana Desa Tahun Anggaran sebelumnya.

Bagian Kedua
Pemotongan Penyaluran Alokasi Dana Desa
Pasal 13

- (1) Bupati melakukan pemotongan penyaluran Alokasi Dana Desa dalam hal setelah dikenakan sanksi penundaan penyaluran Alokasi Dana Desa sebagaimana dimaksud pada Pasal 12 ayat (4), masih terdapat SiLPA Alokasi Dana Desa lebih dari 30% (tiga puluh perseratus) pada tahun anggaran berjalan.
- (2) Pemotongan penyaluran Alokasi Dana Desa sebagaimana dimaksud pada ayat (1) dilakukan pada penyaluran Alokasi Dana Desa tahun anggaran berikutnya.




**BAB VIII
KETENTUAN PENUTUP
Pasal 14**

Peraturan Bupati ini mulai berlaku pada tanggal diundangkan.

Agar setiap orang mengetahuinya, memerintahkan pengundangan Peraturan Bupati ini dengan penempatannya dalam Berita Daerah Kabupaten Rokan Hulu.

Ditetapkan di Pasir Pengaraian
pada tanggal 2 Januari 2019 M

BUPATI ROKAN HULU,


SUKIMAN

Diundangkan di Pasir Pengaraian
pada tanggal Januari 2019 M

**SEKRETARIS DAERAH
KABUPATEN ROKAN HULU,**

ABDUL HARI

BERITA DAERAH KABUPATEN ROKAN HULU TAHUN 2019 NOMOR 1..

PARAF KOORDINASI Matriks	
SEKRETARIS DAERAH	A
ASSTEN PEMERTAMAN	
ASSTEN KESRA DAN ERANG	
ASSTEN ADMINISTRASI UMUM	
KEPALA BAGIAN HUKUM	
KEPALA DINAS / BADAN	
SEKRETARIS DINAS / BADAN / KABAG	

ՏՎՈՒՆ ԿԱՅԸ ՔՐԵՏԱՅԻՆ ԸՆԿԵՐԱՆՔ ԸՆԿԵՐՆԵՐ	
ԸՆԿԵՐՆԵՐ ԸՆԿԵՐՆԵՐ	
ԸՆԿԵՐՆԵՐ ԸՆԿԵՐՆԵՐ	
ՎՈՒՄՆԱԿԱՆ ԸՆԿԵՐՆԵՐ	
ԸՆԿԵՐՆԵՐ ԸՆԿԵՐՆԵՐ	
ՎՈՒՄՆԱԿԱՆ ԸՆԿԵՐՆԵՐ	
ՏՎՈՒՆ ԸՆԿԵՐՆԵՐ	
ՎՈՒՄՆԱԿԱՆ ԸՆԿԵՐՆԵՐ	

ՎԵՐԱՆՈՒՄ ԸՆԿԵՐՆԵՐ ԿԱՅԸՆԵՐ ԲՈՒՄԻ ՆԱԳԱՆՈՒՄԻ 2019 ՎՈՐՈՒՄ ԴՆԵՐՆԵՐ

ԿԱՅԸՆԵՐ ԲՈՒՄԻ ՆԱԳԱՆՈՒՄ
ՔՐԵՏԱՅԻՆ ԸՆԿԵՐՆԵՐ

Եզր թվիչի 2 թվաթիվ 2019 ՎՈՐՈՒՄ
Ուղղորդված է ԲՀԿՐ Ընկերության

ՔՐԵՏԱՅԻՆ

(Handwritten signature)
ՎԱՅՏԻ ԲՈՒՄԻ ՆԱԳԱՆՈՒՄ

Եզր թվիչի 2 թվաթիվ 2019 ՎՈՐՈՒՄ
Ուղղորդված է ԲՀԿՐ Ընկերության

ԲՈՒՄԻ ՆԱԳԱՆՈՒՄ

Վերադառնալով ձեր հարցմանը, հարգելի է հարգել ձեր հարցմանը և հարգել ձեր հարցմանը:

ԲՀԿՐ Ընկերության ՎՈՒՄՆԱԿԱՆ ԸՆԿԵՐՆԵՐ ԵՎ ԸՆԿԵՐՆԵՐ ԸՆԿԵՐՆԵՐ:

ԲՀԿՐ Ը
ՔՐԵՏԱՅԻՆ ԸՆԿԵՐՆԵՐ
ԲՈՒՄԻ ՆԱԳԱՆՈՒՄ

NO.	KECAMATAN	DESA	JUMLAH ALOKASI DANA DESA (ADD) PER DESA	KET
-----	-----------	------	--	-----

LAMPIRAN I : PERATURAN BUPATI ROKAN HULU
NOMOR : 1 TAHUN 2019
TANGGAL : 2 JANUARI 2019



DAFTAR BESARAN ALOKASI DANA DESA (ADD)
DI KABUPATEN ROKAN HULU TAHUN ANGGARAN 2019

NO.	KECAMATAN	DESA	JUMLAH ALOKASI DANA DESA (ADD) PER DESA	KET
(1)	(2)	(3)	(4)	(5)
I	UJUNG BATU	1 SUKA DAMAI	749.456.000	
		2 NGASO	903.269.000	
		3 UJUNG BATU TIMUR	786.763.000	
		4 PEMATANG TEBIH	876.871.000	
II	ROKAN IV KOTO	5 CIPANG KANAN	775.981.000	
		6 CIPANG KIRI HULU	831.929.000	
		7 CIPANG KIRI HILIR	794.588.000	
		8 TANJUNG MEDAN	726.840.000	
		9 LUBUK BENDAHARA TIMUR	753.589.000	
		10 LUBUK BENDAHARA	723.469.000	
		11 SIKEBAU JAYA	661.528.000	
		12 ROKAN KOTO RUANG	841.902.000	
		13 ROKAN TIMUR	662.605.000	
		14 LUBUK BETUNG	713.207.000	
		15 PEMANDANG	765.815.000	
		16 ALAHAN	677.107.000	
		17 TIBAWAN	689.716.000	
III	RAMBAH	18 RAMBAH TENGAH UTARA	648.898.000	
		19 RAMBAH TENGAH HILIR	746.633.000	
		20 RAMBAH TENGAH HULU	767.478.000	
		21 RAMBAH TENGAH BARAT	784.213.000	
		22 MENAMING	836.112.000	
		23 PASIR BARU	637.834.000	
		24 SIALANG JAYA	700.123.000	
		25 TANJUNG BELIT	719.504.000	
		26 KOTO TINGGI	776.295.000	
		27 SUKA MAJU	778.224.000	
		28 PEMATANG BERANGAN	693.096.000	
		29 BABUSSALAM	638.859.000	
		30 PASIR MAJU	637.437.000	

NO.	KECAMATAN	DESA	JUMLAH ALOKASI DANA DESA (ADD) PER DESA	KET
(1)	(2)	(3)	(4)	(5)
IV	TAMBUSAI	31 TAMBUSAI BARAT	977.663.000	
		32 TAMBUSAI TIMUR	1.049.063.000	
		33 BATAS	831.343.000	
		34 TALIKUMAIN	730.738.000	
		35 RANTAU PANJANG	849.392.000	
		36 SUNGAI KUMANGO	1.189.791.000	
		37 BATANG KUMU	1.463.823.000	
		38 SIALANG RINDANG	723.357.000	
		39 SUKA MAJU	879.461.000	
		40 LUBUK SOTING	935.148.000	
		41 TINGKOK	912.053.000	
V	KEPENUHAN	42 KEPENUHAN BARAT	714.545.000	
		43 KEPENUHAN HILIR	672.137.000	
		44 KEPENUHAN TIMUR	684.395.000	
		45 KEPENUHAN BARAT SEI ROKAN JAYA	729.060.000	
		46 KEPENUHAN RAYA	696.912.000	
		47 KEPENUHAN BARU	668.902.000	
		48 KEPENUHAN BARAT MULYA	687.247.000	
		49 ULAK PATIAN	743.971.000	
		50 RANTAU BINUANG SAKTI	721.281.000	
VI	KUNTO DARUSSALAM	51 KOTA INTAN	789.505.000	
		52 MUARA DILAM	928.385.000	
		53 KOTA RAYA	752.023.000	
		54 KOTA BARU	694.567.000	
		55 SUNGAI KUTI	714.575.000	
		56 PASIR INDAH	699.577.000	
		57 PASIR LUHUR	788.735.000	
		58 BUKIT INTAN MAKMUR	693.797.000	
		59 BAGAN TUJUH	685.430.000	
VII	RAMBAH SAMO	60 RAMBAH SAMO	801.894.000	
		61 RAMBAH SAMO BARAT	835.857.000	
		62 RAMBAH BARU	694.019.000	
		63 RAMBAH UTAMA	701.811.000	
		64 PASIR MAKMUR	661.570.000	
		65 KARYA MULYA	1.034.535.000	
		66 MARGA MULYA	743.774.000	
		67 LANGKITAN	782.441.000	
		68 MASDA MAKMUR	668.601.000	
		69 LUBUK NAPAL	711.543.000	
		70 TELUK AUR	770.168.000	
		71 SEI SALAK	674.758.000	
		72 SEI KUNING	744.693.000	
		73 LUBUK BILANG	720.843.000	

NO.	KECAMATAN	DESA	JUMLAH ALOKASI DANA DESA (ADD) PER DESA	KET
(1)	(2)	(3)	(4)	(5)
VIII	RAMBAH HILIR	74 RAMBAH HILIR	709.755.000	
		75 RAMBAH HILIR TENGAH	740.374.000	
		76 RAMBAH HILIR TIMUR	710.161.000	
		77 PASIR UTAMA	760.392.000	
		78 PASIR JAYA	729.378.000	
		79 RAMBAH MUDA	770.558.000	
		80 SUNGAI SITOLANG	766.817.000	
		81 LUBUK KERAPAT	695.777.000	
		82 RAMBAH	886.991.000	
		83 SEROMBOU INDAH	661.132.000	
		84 SUNGAI DUA INDAH	670.093.000	
		85 MUARA MUSU	849.130.000	
		86 SEJATI	645.306.000	
IX	TAMBUSAI UTARA	87 TAMBUSAI UTARA	1.047.699.000	
		88 MAHATO	1.297.377.000	
		89 BANGUN JAYA	826.208.000	
		90 SIMPANG HARAPAN	745.027.000	
		91 PAGAR MAYANG	669.124.000	
		92 PAYUNG SEKAKI	779.225.000	
		93 MEKAR JAYA	760.695.000	
		94 TANJUNG MEDAN	737.166.000	
		95 SUKA DAMAI	762.000.000	
		96 RANTAU SAKTI	755.478.000	
		97 MAHATO SAKTI	737.079.000	
X	BANGUN PURBA	98 PASIR AGUNG	687.740.000	
		99 PASIR INTAN	701.161.000	
		100 RAMBAH JAYA	707.988.000	
		101 BANGUN PURBA	784.688.000	
		102 BANGUN PURBA TIMUR JAYA	1.061.567.000	
		103 BANGUN PURBA BARAT	903.748.000	
		104 TANGUN	869.795.000	
XI	TANDUN	105 TANDUN	910.953.000	
		106 KUMAIN	705.600.000	
		107 BONO TAPUNG	684.743.000	
		108 DAYO	863.530.000	
		109 TAPUNG JAYA	720.946.000	
		110 PUO RAYA	726.489.000	
		111 SEI KUNING	880.548.000	
		112 KOTO TANDUN	802.269.000	
		113 TANDUN BARAT	810.239.000	

NO.	KECAMATAN	DESA	JUMLAH ALOKASI DANA DESA (ADD) PER DESA	KET
(1)	(2)	(3)	(4)	(5)
XII	KABUN	114 KABUN	803.155.000	
		115 ALIANTAN	790.072.000	
		116 KOTA RANAH	807.504.000	
		117 BONCAH KESUMA	747.494.000	
		118 BATU LANGKAH BESAR	758.284.000	
		119 GITI	747.103.000	
XIII	BONAI DARUSSALAM	120 TELUK SONO	799.757.000	
		121 SONTANG	781.328.000	
		122 BONAI	839.814.000	
		123 RAWA MAKMUR	697.726.000	
		124 PAUH	734.476.000	
		125 KASANG PADANG	678.759.000	
		126 KASANG MUNGKAL	637.761.000	
XIV	PAGARAN TAPAH DARUSSALAM	127 PAGARAN TAPAH	827.542.000	
		128 KEMBANG DAMAI	743.756.000	
		129 SANGKIR INDAH	708.061.000	
XV	KEPENUHAN HULU	130 KEPENUHAN HULU	764.567.000	
		131 PEKAN TEBIH	666.757.000	
		132 KEPAYANG	726.604.000	
		133 MUARA JAYA	704.049.000	
		134 KEPENUHAN JAYA	704.226.000	
XVI	PENDALIAN IV KOTO	135 PENDALIAN	754.955.000	
		136 BENGKOLAN SALAK	656.499.000	
		137 SULIGI	694.386.000	
		138 AIR PANAS	716.003.000	
		139 SEI KANDIS	682.496.700	
TOTAL			107.160.804.700	

PARAF KOORDINASI	
SEKRETARIS DAERAH	
ASISTEN PEMERINTAHAN	
ASISTEN KESRA DAN EKBANG	
ASISTEN ADMINISTRASI UMUM	
KEPALA BAGIAN HUKUM	
KEPALA DINAS / BADAN	
SEKRETARIS DINAS/BADAN/KABAG	

BUPATI ROKAN HULU,

SUKIMAN

1. АРХИВ	
2. СЕКРЕТАРИАТ	
3. АДМИНИСТРАЦИЯ	
4. АДМИНИСТРАЦИЯ	
5. АДМИНИСТРАЦИЯ	
6. АДМИНИСТРАЦИЯ	
7. АДМИНИСТРАЦИЯ	
8. АДМИНИСТРАЦИЯ	
9. АДМИНИСТРАЦИЯ	
10. АДМИНИСТРАЦИЯ	
11. АДМИНИСТРАЦИЯ	
12. АДМИНИСТРАЦИЯ	
13. АДМИНИСТРАЦИЯ	
14. АДМИНИСТРАЦИЯ	
15. АДМИНИСТРАЦИЯ	
16. АДМИНИСТРАЦИЯ	
17. АДМИНИСТРАЦИЯ	
18. АДМИНИСТРАЦИЯ	
19. АДМИНИСТРАЦИЯ	
20. АДМИНИСТРАЦИЯ	
21. АДМИНИСТРАЦИЯ	
22. АДМИНИСТРАЦИЯ	
23. АДМИНИСТРАЦИЯ	
24. АДМИНИСТРАЦИЯ	
25. АДМИНИСТРАЦИЯ	
26. АДМИНИСТРАЦИЯ	
27. АДМИНИСТРАЦИЯ	
28. АДМИНИСТРАЦИЯ	
29. АДМИНИСТРАЦИЯ	
30. АДМИНИСТРАЦИЯ	
31. АДМИНИСТРАЦИЯ	
32. АДМИНИСТРАЦИЯ	
33. АДМИНИСТРАЦИЯ	
34. АДМИНИСТРАЦИЯ	
35. АДМИНИСТРАЦИЯ	
36. АДМИНИСТРАЦИЯ	
37. АДМИНИСТРАЦИЯ	
38. АДМИНИСТРАЦИЯ	
39. АДМИНИСТРАЦИЯ	
40. АДМИНИСТРАЦИЯ	
41. АДМИНИСТРАЦИЯ	
42. АДМИНИСТРАЦИЯ	
43. АДМИНИСТРАЦИЯ	
44. АДМИНИСТРАЦИЯ	
45. АДМИНИСТРАЦИЯ	
46. АДМИНИСТРАЦИЯ	
47. АДМИНИСТРАЦИЯ	
48. АДМИНИСТРАЦИЯ	
49. АДМИНИСТРАЦИЯ	
50. АДМИНИСТРАЦИЯ	
51. АДМИНИСТРАЦИЯ	
52. АДМИНИСТРАЦИЯ	
53. АДМИНИСТРАЦИЯ	
54. АДМИНИСТРАЦИЯ	
55. АДМИНИСТРАЦИЯ	
56. АДМИНИСТРАЦИЯ	
57. АДМИНИСТРАЦИЯ	
58. АДМИНИСТРАЦИЯ	
59. АДМИНИСТРАЦИЯ	
60. АДМИНИСТРАЦИЯ	
61. АДМИНИСТРАЦИЯ	
62. АДМИНИСТРАЦИЯ	
63. АДМИНИСТРАЦИЯ	
64. АДМИНИСТРАЦИЯ	
65. АДМИНИСТРАЦИЯ	
66. АДМИНИСТРАЦИЯ	
67. АДМИНИСТРАЦИЯ	
68. АДМИНИСТРАЦИЯ	
69. АДМИНИСТРАЦИЯ	
70. АДМИНИСТРАЦИЯ	
71. АДМИНИСТРАЦИЯ	
72. АДМИНИСТРАЦИЯ	
73. АДМИНИСТРАЦИЯ	
74. АДМИНИСТРАЦИЯ	
75. АДМИНИСТРАЦИЯ	
76. АДМИНИСТРАЦИЯ	
77. АДМИНИСТРАЦИЯ	
78. АДМИНИСТРАЦИЯ	
79. АДМИНИСТРАЦИЯ	
80. АДМИНИСТРАЦИЯ	
81. АДМИНИСТРАЦИЯ	
82. АДМИНИСТРАЦИЯ	
83. АДМИНИСТРАЦИЯ	
84. АДМИНИСТРАЦИЯ	
85. АДМИНИСТРАЦИЯ	
86. АДМИНИСТРАЦИЯ	
87. АДМИНИСТРАЦИЯ	
88. АДМИНИСТРАЦИЯ	
89. АДМИНИСТРАЦИЯ	
90. АДМИНИСТРАЦИЯ	
91. АДМИНИСТРАЦИЯ	
92. АДМИНИСТРАЦИЯ	
93. АДМИНИСТРАЦИЯ	
94. АДМИНИСТРАЦИЯ	
95. АДМИНИСТРАЦИЯ	
96. АДМИНИСТРАЦИЯ	
97. АДМИНИСТРАЦИЯ	
98. АДМИНИСТРАЦИЯ	
99. АДМИНИСТРАЦИЯ	
100. АДМИНИСТРАЦИЯ	

СЕКРЕТАРИАТ

(Handwritten signature)

СЕКРЕТАРИАТ

№	НАИМЕНОВАНИЕ	ПОДРАЗДЕЛЕНИЕ	КОД
1	101	101	101
2	102	102	102
3	103	103	103
4	104	104	104
5	105	105	105
6	106	106	106
7	107	107	107
8	108	108	108
9	109	109	109
10	110	110	110
11	111	111	111
12	112	112	112
13	113	113	113
14	114	114	114
15	115	115	115
16	116	116	116
17	117	117	117
18	118	118	118
19	119	119	119
20	120	120	120
21	121	121	121
22	122	122	122
23	123	123	123
24	124	124	124
25	125	125	125
26	126	126	126
27	127	127	127
28	128	128	128
29	129	129	129
30	130	130	130
31	131	131	131
32	132	132	132
33	133	133	133
34	134	134	134
35	135	135	135
36	136	136	136
37	137	137	137
38	138	138	138
39	139	139	139
40	140	140	140
41	141	141	141
42	142	142	142
43	143	143	143
44	144	144	144
45	145	145	145
46	146	146	146
47	147	147	147
48	148	148	148
49	149	149	149
50	150	150	150
51	151	151	151
52	152	152	152
53	153	153	153
54	154	154	154
55	155	155	155
56	156	156	156
57	157	157	157
58	158	158	158
59	159	159	159
60	160	160	160
61	161	161	161
62	162	162	162
63	163	163	163
64	164	164	164
65	165	165	165
66	166	166	166
67	167	167	167
68	168	168	168
69	169	169	169
70	170	170	170
71	171	171	171
72	172	172	172
73	173	173	173
74	174	174	174
75	175	175	175
76	176	176	176
77	177	177	177
78	178	178	178
79	179	179	179
80	180	180	180
81	181	181	181
82	182	182	182
83	183	183	183
84	184	184	184
85	185	185	185
86	186	186	186
87	187	187	187
88	188	188	188
89	189	189	189
90	190	190	190
91	191	191	191
92	192	192	192
93	193	193	193
94	194	194	194
95	195	195	195
96	196	196	196
97	197	197	197
98	198	198	198
99	199	199	199
100	200	200	200

KERTAS KERJA PENGHITUNGAN ALOKASI DANA DESA SETIAP DESA
 KABUPATEN ROKAN HULU
 TAHUN ANGGARAN 2019

No.	Kecamatan	Nama Desa	Klasifikasi Desa IDM	Alokasi Dasar	Desil JPM	Kebutuhan SILTAP	Alokasi Formula														Pagu Alokasi Dana Desa per-Desa
							Jumlah Penduduk			Jumlah Penduduk Miskin			Luas Wilayah			IKG			Total Bobot	Alokasi Formula	
							Jumlah Penduduk	Rasio Jumlah Penduduk	Bobot	Jumlah Penduduk Miskin	Rasio Jumlah Penduduk Miskin	Bobot	Luas Wilayah	Rasio Luas Wilayah	Bobot	Indeks Kesulttan Geografis	Rasio Indeks Kesulttan Geografis	Bobot			
(1)	(2)	(3)	(4)	(5)	(6)	(7)	(8)	(9)	(10)	(11)	(12)	(13)	(14)	(15)	(16)	(17)	(18)	(19)	(20)	(21)	(22)
1	Ujung Batu	Suka Damai	Berkembang	324.271.790	8	230.760.000	7371	0,0148	0,0015	348	0,0066	0,0033	22,9739	0,0032	0,0005	24,161	0,0048	0,0012	0,0065	194424440,8	749.456.000
2	Ujung Batu	Ngaso	Berkembang	324.271.790	9	244.080.000	6135	0,0123	0,0012	535	0,0102	0,0051	162,316	0,0228	0,0034	28,441	0,0057	0,0014	0,0111	334917388,2	903.269.000
3	Ujung Batu	Ujung Batu Timur	Berkembang	324.271.790	8	230.760.000	6636	0,0133	0,0013	498	0,0095	0,0047	7,4915	0,0011	0,0002	29,962	0,0060	0,0015	0,0077	231731672	786.763.000
4	Ujung Batu	Pematang Tebih	Berkembang	324.271.790	9	257.400.000	9697	0,0194	0,0019	545	0,0104	0,0052	53,6724	0,0075	0,0011	31,583	0,0063	0,0016	0,0098	295199522,8	876.871.000
5	Rokan IV Koto	Cipang Kanan	Tertinggal	324.271.790	7	230.760.000	1487	0,0030	0,0003	238	0,0045	0,0023	139,841	0,0196	0,0029	37,136	0,0074	0,0019	0,0074	220950155,1	775.981.000
6	Rokan IV Koto	Cipang Kiri Hulu	Sangat Tertinggal	324.271.790	9	230.760.000	1978	0,0040	0,0004	567	0,0108	0,0054	65,459	0,0092	0,0014	41,198	0,0082	0,0021	0,0092	276897860,4	831.929.000
7	Rokan IV Koto	Cipang Kiri Hilir	Sangat Tertinggal	324.271.790	8	230.760.000	1916	0,0038	0,0004	456	0,0087	0,0043	57,9842	0,0081	0,0012	40,836	0,0081	0,0020	0,0080	239557198,3	794.588.000
8	Rokan IV Koto	Tanjung Medan	Tertinggal	324.271.790	7	230.760.000	1079	0,0022	0,0002	308	0,0059	0,0029	39,938	0,0056	0,0008	34,8	0,0069	0,0017	0,0057	171808270,8	726.840.000
9	Rokan IV Koto	Lubuk Bendahara Ti	Maju	324.271.790	8	230.760.000	1997	0,0040	0,0004	346	0,0066	0,0033	79,4765	0,0112	0,0017	25,03	0,0050	0,0012	0,0066	198557576,8	753.589.000
10	Rokan IV Koto	Sikebau Jaya	Berkembang	324.271.790	7	230.760.000	2357	0,0047	0,0005	268	0,0051	0,0025	62,9619	0,0088	0,0013	25,318	0,0050	0,0013	0,0056	168437211,4	723.469.000
11	Rokan IV Koto	Rokan Koto Ruang	Tertinggal	324.271.790	5	230.760.000	2227	0,0045	0,0004	122	0,0023	0,0012	20,4768	0,0029	0,0004	30,261	0,0060	0,0015	0,0035	106497065,2	661.528.000
12	Rokan IV Koto	Rokan Timur	Tertinggal	324.271.790	9	230.760.000	2576	0,0052	0,0005	558	0,0106	0,0053	96,6736	0,0136	0,0020	33,989	0,0068	0,0017	0,0095	286870408,2	841.902.000
13	Rokan IV Koto	Rokan Timur	Tertinggal	324.271.790	5	230.760.000	1294	0,0026	0,0003	124	0,0024	0,0012	42,2021	0,0059	0,0009	25,172	0,0050	0,0013	0,0036	107573917,3	662.605.000
14	Rokan IV Koto	Lubuk Betung	Berkembang	324.271.790	8	230.760.000	1441	0,0029	0,0003	367	0,0070	0,0035	7,20848	0,0010	0,0002	26,812	0,0053	0,0013	0,0053	158176088	713.207.000
15	Rokan IV Koto	Pemandang	Tertinggal	324.271.790	8	230.760.000	1085	0,0022	0,0002	365	0,0069	0,0035	42,0856	0,0059	0,0009	49,028	0,0098	0,0024	0,0070	210783947,2	765.815.000
16	Rokan IV Koto	Alahan	Berkembang	324.271.790	6	230.760.000	964	0,0019	0,0002	191	0,0036	0,0018	28,9505	0,0041	0,0006	29,002	0,0058	0,0014	0,0041	122075253,7	677.107.000
17	Rokan IV Koto	Tibawan	Tertinggal	324.271.790	6	230.760.000	900	0,0018	0,0002	186	0,0035	0,0018	29,7329	0,0042	0,0006	38,303	0,0076	0,0019	0,0045	134684643	689.716.000
18	Rambah	Rambah Tengah Utara	Maju	324.271.790	5	230.760.000	3803	0,0076	0,0008	116	0,0022	0,0011	11,9864	0,0017	0,0003	20,225	0,0040	0,0010	0,0031	93866957,81	648.898.000
19	Rambah	Rambah Tengah Hilir	Maju	324.271.790	7	257.400.000	3274	0,0066	0,0007	295	0,0056	0,0028	29,966	0,0042	0,0006	28,099	0,0056	0,0014	0,0055	164961683,3	746.633.000
20	Rambah	Rambah Tengah Hulu	Berkembang	324.271.790	8	244.080.000	3056	0,0061	0,0006	382	0,0073	0,0036	12,6523	0,0018	0,0003	42,513	0,0085	0,0021	0,0066	199126295,6	767.478.000
21	Rambah	Rambah Tengah Bar	Berkembang	324.271.790	9	200.880.000	3818	0,0076	0,0008	566	0,0108	0,0054	24,9717	0,0035	0,0005	39,185	0,0078	0,0020	0,0086	259061902	784.213.000
22	Rambah	Menaming	Berkembang	324.271.790	9	257.400.000	2810	0,0056	0,0006	622	0,0118	0,0059	11,9864	0,0017	0,0003	34,952	0,0070	0,0017	0,0085	254440279,1	836.112.000
23	Rambah	Pasir Baru	Berkembang	324.271.790	3	230.760.000	1258	0,0025	0,0003	41	0,0008	0,0004	16,9807	0,0024	0,0004	35,254	0,0070	0,0018	0,0028	82802345,83	637.834.000
24	Rambah	Sialang Jaya	Maju	324.271.790	7	200.880.000	1290	0,0026	0,0003	299	0,0057	0,0028	33,2955	0,0047	0,0007	40,586	0,0081	0,0020	0,0058	174971560,2	700.123.000
25	Rambah	Tanjung Belit	Berkembang	324.271.790	7	230.760.000	1826	0,0037	0,0004	302	0,0057	0,0029	19,9773	0,0028	0,0004	36,474	0,0073	0,0018	0,0055	164472548,7	719.504.000
26	Rambah	Koto Tinggi	Berkembang	324.271.790	8	257.400.000	7351	0,0147	0,0015	346	0,0066	0,0033	36,6251	0,0051	0,0008	18,99	0,0038	0,0009	0,0065	194623539,3	776.295.000
27	Rambah	Suka Maju	Berkembang	324.271.790	8	244.080.000	4790	0,0096	0,0010	493	0,0094	0,0047	13,3182	0,0019	0,0003	21,273	0,0042	0,0011	0,0070	209873012,9	778.224.000
28	Rambah	Pematang Berangan	Maju	324.271.790	7	214.200.000	7445	0,0149	0,0015	252	0,0048	0,0024	9,98866	0,0014	0,0002	21,076	0,0042	0,0011	0,0051	154624701,4	693.096.000
29	Rambah	Babussalam	Berkembang	324.271.790	5	214.200.000	2654	0,0053	0,0005	133	0,0025	0,0013	4,99433	0,0007	0,0001	28,907	0,0058	0,0014	0,0033	100387747,4	638.859.000
30	Rambah	Pasir Maju	Berkembang	324.271.790	1	230.760.000	1232	0,0025	0,0002	12	0,0002	0,0001	8,32389	0,0012	0,0002	44,281	0,0088	0,0022	0,00274	82405676,27	637.437.000
31	Tambusai	Tambusai Barat	Berkembang	324.271.790	9	230.760.000	5637	0,0113	0,0011	842	0,0160	0,0080	153,159	0,0215	0,0032	34,34	0,0068	0,0017	0,01406	422632043,4	977.663.000
32	Tambusai	Tambusai Timur	Sangat Tertinggal	324.271.790	10	200.880.000	6276	0,0126	0,0013	1037	0,0197	0,0099	200,538	0,0281	0,0042	42,213	0,0084	0,0021	0,01744	523911425,6	1.049.063.000
33	Tambusai	Batas	Berkembang	324.271.790	8	230.760.000	2922	0,0058	0,0006	505	0,0096	0,0048	89,898	0,0126	0,0019	38,517	0,0077	0,0019	0,00920	276312202,6	831.343.000
34	Tambusai	Talikumain	Berkembang	324.271.790	7	230.760.000	2095	0,0042	0,0004	227	0,0043	0,0022	79,9093	0,0112	0,0017	31,887	0,0064	0,0016	0,00585	175706289,5	730.738.000
35	Tambusai	Rantau Panjang	Berkembang	324.271.790	8	257.400.000	2467	0,0049	0,0005	480	0,0091	0,0046	81,5741	0,0114	0,0017	42,891	0,0085	0,0021	0,00891	267721153,2	849.392.000
36	Tambusai	Sungai Komango	Berkembang	324.271.790	10	257.400.000	5480	0,0110	0,0011	1222	0,0232	0,0116	278,018	0,0390	0,0059	33,644	0,0067	0,0017	0,02024	608119809,4	1.189.791.000

No.	Kecamatan	Nama Desa	Klasifikasi Desa IDM	Alokasi Dasar	Desil JPM	Kebutuhan SILTAP	Alokasi Formula														Pagu Alokasi Dana Desa per-Desa
							Jumlah Penduduk			Jumlah Penduduk Miskin			Luas Wilayah			IKG			Total Bobot	Alokasi Formula	
							Jumlah Penduduk	Rasio Jumlah Penduduk	Bobot	Jumlah Penduduk Miskin	Rasio Jumlah Penduduk Miskin	Bobot	Luas Wilayah	Rasio Luas Wilayah	Bobot	Indeks Kesulitan Geografis	Rasio Indeks Kesulitan Geografis	Bobot			
(1)	(2)	(3)	(4)	(5)	(6)	(7)	(8)	(9)	(10)	(11)	(12)	(13)	(14)	(15)	(16)	(17)	(18)	(19)	(20)	(21)	(22)
37	Tambusai	Batang Kumu	Berkembang	324.271.790	10	257.400.000	12747	0,0255	0,0026	2523	0,0480	0,0240	45,9478	0,0064	0,0010	37,357	0,0074	0,0019	0,02936	882151999	1.463.823.000
38	Tambusai	Sialang Rindang	Tertinggal	324.271.790	6	230.760.000	3259	0,0065	0,0007	211	0,0040	0,0020	24,9717	0,0035	0,0005	48,535	0,0097	0,0024	0,00560	168325214,9	723.357.000
39	Tambusai	Suka Maju	Berkembang	324.271.790	9	257.400.000	5386	0,0108	0,0011	623	0,0118	0,0059	64,7265	0,0091	0,0014	31,089	0,0062	0,0015	0,00991	297789817,9	879.461.000
40	Tambusai	Lubuk Soting	Berkembang	324.271.790	8	244.080.000	4581	0,0092	0,0009	469	0,0089	0,0045	211,272	0,0296	0,0044	47,885	0,0095	0,0024	0,01221	366796978	935.148.000
41	Tambusai	Tingkok	Berkembang	324.271.790	9	244.080.000	2488	0,0050	0,0005	793	0,0151	0,0075	60,987	0,0086	0,0013	42,552	0,0085	0,0021	0,01144	343701856,5	912.053.000
42	Kepenuhan	Kepenuhan Barat	Berkembang	324.271.790	7	200.880.000	2894	0,0058	0,0006	238	0,0045	0,0023	97,0565	0,0136	0,0020	28,478	0,0057	0,0014	0,00630	189393776,7	714.545.000
43	Kepenuhan	Kepenuhan Hilir	Sangat Tertinggal	324.271.790	6	200.880.000	1884	0,0038	0,0004	195	0,0037	0,0019	18,6455	0,0026	0,0004	45,531	0,0091	0,0023	0,00489	146985476,9	672.137.000
44	Kepenuhan	Kepenuhan Timur	Berkembang	324.271.790	6	214.200.000	3844	0,0077	0,0008	184	0,0035	0,0017	24,9717	0,0035	0,0005	36,373	0,0072	0,0018	0,00486	145923830,3	684.395.000
45	Kepenuhan	Kepenuhan Barat Se	Tertinggal	324.271.790	5	230.760.000	1488	0,0030	0,0003	153	0,0029	0,0015	86,5684	0,0121	0,0018	44,506	0,0089	0,0022	0,00579	174028947,4	729.060.000
46	Kepenuhan	Kepenuhan Raya	Maju	324.271.790	6	230.760.000	2104	0,0042	0,0004	224	0,0043	0,0021	21,9751	0,0031	0,0005	34,301	0,0068	0,0017	0,00472	141880371,2	696.912.000
47	Kepenuhan	Kepenuhan Baru	Berkembang	324.271.790	5	230.760.000	1886	0,0038	0,0004	151	0,0029	0,0014	21,3091	0,0030	0,0004	30,674	0,0061	0,0015	0,00379	113871194,5	668.902.000
48	Kepenuhan	Kepenuhan Barat M	Tertinggal	324.271.790	6	214.200.000	2587	0,0052	0,0005	194	0,0037	0,0018	20,1937	0,0028	0,0004	43,439	0,0087	0,0022	0,00495	148776019,7	687.247.000
49	Kepenuhan	Ulak Patian	Tertinggal	324.271.790	8	230.760.000	1316	0,0026	0,0003	335	0,0064	0,0032	19,9773	0,0028	0,0004	48,57	0,0097	0,0024	0,00629	188939978,6	743.971.000
50	Kepenuhan	Rantau Binuang Sak	Tertinggal	324.271.790	6	230.760.000	677	0,0014	0,0001	155	0,0029	0,0015	68,2559	0,0096	0,0014	49,922	0,0100	0,0025	0,00553	166249901,9	721.281.000
51	Kunto Darussalan	Kota Intan	Berkembang	324.271.790	8	230.760.000	3591	0,0072	0,0007	359	0,0068	0,0034	75,9638	0,0107	0,0016	41,616	0,0083	0,0021	0,00780	234473422,4	789.505.000
52	Kunto Darussalan	Muara Dilam	Berkembang	324.271.790	10	257.400.000	4678	0,0094	0,0009	870	0,0165	0,0083	17,1306	0,0024	0,0004	39,603	0,0079	0,0020	0,01154	346713844,9	928.385.000
53	Kunto Darussalan	Kota Raya	Maju	324.271.790	7	230.760.000	3623	0,0073	0,0007	328	0,0062	0,0031	35,9425	0,0050	0,0008	39,271	0,0078	0,0020	0,00656	196991925,2	752.023.000
54	Kunto Darussalan	Kota Baru	Berkembang	324.271.790	7	187.560.000	4140	0,0083	0,0008	283	0,0054	0,0027	33,8949	0,0048	0,0007	37,12	0,0074	0,0018	0,00608	182736110,9	694.567.000
55	Kunto Darussalan	Sungai Kuti	Berkembang	324.271.790	7	230.760.000	2058	0,0041	0,0004	231	0,0044	0,0022	23,6398	0,0033	0,0005	44,244	0,0088	0,0022	0,00531	159543686,2	714.575.000
56	Kunto Darussalan	Pasir Indah	Berkembang	324.271.790	7	230.760.000	1436	0,0029	0,0003	227	0,0043	0,0022	15,2327	0,0021	0,0003	41,04	0,0082	0,0020	0,00481	144545739,2	699.577.000
57	Kunto Darussalan	Pasir Luhur	Tertinggal	324.271.790	8	230.760.000	1814	0,0036	0,0004	499	0,0095	0,0047	26,6364	0,0037	0,0006	42,375	0,0084	0,0021	0,00778	233703384,8	788.735.000
58	Kunto Darussalan	Bukit Intan Makmur	Berkembang	324.271.790	6	230.760.000	3003	0,0060	0,0006	196	0,0037	0,0019	17,347	0,0024	0,0004	35,904	0,0072	0,0018	0,00462	138766187,7	693.797.000
59	Kunto Darussalan	Bagan Tujuh	Berkembang	324.271.790	6	217.440.000	2387	0,0048	0,0005	214	0,0041	0,0020	11,2705	0,0016	0,0002	40,819	0,0081	0,0020	0,00478	143718232,6	685.430.000
60	Rambah Samo	Rambah Samo	Berkembang	324.271.790	9	244.080.000	2751	0,0055	0,0006	573	0,0109	0,0054	19,9773	0,0028	0,0004	27,203	0,0054	0,0014	0,00777	233542974,1	801.894.000
61	Rambah Samo	Rambah Samo Barat	Berkembang	324.271.790	9	257.400.000	3777	0,0076	0,0008	559	0,0106	0,0053	62,7621	0,0088	0,0013	21,467	0,0043	0,0011	0,00846	254185236,1	835.857.000
62	Rambah Samo	Rambah Baru	Berkembang	324.271.790	5	217.440.000	2967	0,0059	0,0006	118	0,0022	0,0011	53,2729	0,0075	0,0011	44,794	0,0089	0,0022	0,00507	152307592,2	694.019.000
63	Rambah Samo	Rambah Utama	Berkembang	324.271.790	6	230.760.000	3636	0,0073	0,0007	224	0,0043	0,0021	18,9785	0,0027	0,0004	32,683	0,0065	0,0016	0,00488	146779742,3	701.811.000
64	Rambah Samo	Pasir Makmur	Tertinggal	324.271.790	5	217.440.000	1355	0,0027	0,0003	146	0,0028	0,0014	16,6478	0,0023	0,0004	39,728	0,0079	0,0020	0,00399	119858804,7	661.570.000
65	Rambah Samo	Karya Mulya	Tertinggal	324.271.790	7	230.760.000	2887	0,0058	0,0006	273	0,0052	0,0026	516,081	0,0724	0,0109	38,606	0,0077	0,0019	0,01596	479503671,6	1.034.535.000
66	Rambah Samo	Marga Mulya	Tertinggal	324.271.790	7	244.080.000	2775	0,0056	0,0006	264	0,0050	0,0025	38,2899	0,0054	0,0008	39,487	0,0079	0,0020	0,00584	175422815,5	743.774.000
67	Rambah Samo	Langkitin	Tertinggal	324.271.790	8	230.760.000	1980	0,0040	0,0004	478	0,0091	0,0045	24,8052	0,0035	0,0005	42,284	0,0084	0,0021	0,00757	227410183	782.441.000
68	Rambah Samo	Masda Makmur	Berkembang	324.271.790	5	230.760.000	1156	0,0023	0,0002	140	0,0027	0,0013	6,65911	0,0009	0,0001	41,691	0,0083	0,0021	0,00378	113569858,2	668.601.000
69	Rambah Samo	Lubuk Napai	Tertinggal	324.271.790	6	230.760.000	1807	0,0036	0,0004	171	0,0033	0,0016	65,4257	0,0092	0,0014	37,022	0,0074	0,0018	0,00521	156511641,4	711.543.000
70	Rambah Samo	Teluk Aur	Berkembang	324.271.790	9	230.760.000	2931	0,0059	0,0006	515	0,0098	0,0049	10,6546	0,0015	0,0002	29,186	0,0058	0,0015	0,00716	215136759,9	770.168.000
71	Rambah Samo	Sei Salak	Tertinggal	324.271.790	6	230.760.000	781	0,0016	0,0002	185	0,0035	0,0018	6,29286	0,0009	0,0001	38,882	0,0077	0,0019	0,00398	119726475,3	674.758.000
72	Rambah Samo	Sei Kuning	Tertinggal	324.271.790	8	230.760.000	3759	0,0075	0,0008	396	0,0075	0,0038	12,4858	0,0018	0,0003	30,767	0,0061	0,0015	0,00631	189661360,1	744.693.000
73	Rambah Samo	Lubuk Bilang	Tertinggal	324.271.790	7	230.760.000	1387	0,0028	0,0003	238	0,0045	0,0023	23,3069	0,0033	0,0005	49,932	0,0100	0,0025	0,00552	165811853,5	720.843.000
74	Rambah Hilir	Rambah Hilir	Berkembang	324.271.790	8	214.200.000	3095	0,0062	0,0006	352	0,0067	0,0033	19,6943	0,0028	0,0004	26,508	0,0053	0,0013	0,00570	171283216,4	709.755.000
75	Rambah Hilir	Rambah Hilir Tengah	Berkembang	324.271.790	7	257.400.000	2274	0,0046	0,0005	254	0,0048	0,0024	42,0689	0,0059	0,0009	30,644	0,0061	0,0015	0,00528	158702465,4	740.374.000
76	Rambah Hilir	Rambah Hilir Timur	Tertinggal	324.271.790	5	214.200.000	1942	0,0039	0,0004	129	0,0025	0,0012	95,2252	0,0134	0,0020	42,04	0,0084	0,0021	0,00571	171689529,9	710.161.000
77	Rambah Hilir	Pasir Utama	Berkembang	324.271.790	7	230.760.000	5053	0,0101	0,0010	313	0,0059	0,0030	43,5339	0,0061	0,0009	38,769	0,0077	0,0019	0,00683	205360663,2	760.392.000
78	Rambah Hilir	Pasir Jaya	Berkembang	324.271.790	7	244.080.000	3376	0,0068	0,0007	268	0,0051	0,0025	26,6364	0,0037	0,0006	31,617	0,0063	0,0016	0,00536	161026457,5	729.378.000
79	Rambah Hilir	Rambah Muda	Maju	324.271.790	8	230.760.000	4673	0,0094	0,0009	352	0,0067	0,0033	51,941	0,0073	0,0011	36,097	0,0072	0,0018	0,00717	215526923,4	770.558.000
80	Rambah Hilir	Sungai Sitolang	Berkembang	324.271.790	8	230.760.000	2397	0,0048	0,0005	345	0,0066	0,0033	33,2955	0,0047	0,0007	51,953	0,0104	0,0026	0,00705	211785960	766.817.000

No.	Kecamatan	Nama Desa	Klasifikasi Desa IDM	Alokasi Dasar	Desil JPM	Kebutuhan SILTAP	Alokasi Formula														Pagu Alokasi Dana Desa per-Desa
							Jumlah Penduduk			Jumlah Penduduk Miskin			Luas Wilayah			IKG			Total Bobot	Alokasi Formula	
							Jumlah Penduduk	Rasio Jumlah Penduduk	Bobot	Jumlah Penduduk Miskin	Rasio Jumlah Penduduk Miskin	Bobot	Luas Wilayah	Rasio Luas Wilayah	Bobot	Indeks Kesulitan Geografis	Rasio Indeks Kesulitan Geografis	Bobot			
(1)	(2)	(3)	(4)	(5)	(6)	z	(8)	(9)	(10)	(11)	(12)	(13)	(14)	(15)	(16)	(17)	(18)	(19)	(20)	(21)	(22)
81	Rambah Hilir	Lubuk Kerapat	Berkembang	324.271.790	6	230.760.000	1789	0,0036	0,0004	215	0,0041	0,0020	24,9717	0,0035	0,0005	35,259	0,0070	0,0018	0,00468	140745387,7	695.777.000
82	Rambah Hilir	Rambah	Maju	324.271.790	9	257.400.000	8221	0,0165	0,0016	625	0,0119	0,0059	74,1492	0,0104	0,0016	20,366	0,0041	0,0010	0,01016	305319870,2	886.991.000
83	Rambah Hilir	Serambau Indah	Tertinggal	324.271.790	5	214.200.000	1941	0,0039	0,0004	119	0,0023	0,0011	21,5422	0,0030	0,0005	42,328	0,0084	0,0021	0,00408	122660979,5	661.132.000
84	Rambah Hilir	Sungai Dua Indah	Tertinggal	324.271.790	6	214.200.000	1077	0,0022	0,0002	212	0,0040	0,0020	12,9853	0,0018	0,0003	37,661	0,0075	0,0019	0,00438	131621887,3	670.093.000
85	Rambah Hilir	Muara Musu	Berkembang	324.271.790	9	257.400.000	2760	0,0055	0,0006	608	0,0116	0,0058	20,3103	0,0028	0,0004	43,002	0,0086	0,0021	0,00890	267458645,5	849.130.000
86	Rambah Hilir	Sejati	Berkembang	324.271.790	4	230.760.000	1687	0,0034	0,0003	81	0,0015	0,0008	11,9864	0,0017	0,0003	33,002	0,0066	0,0016	0,00300	90274296,83	645.306.000
87	Tambusai Utara	Tambusai Utara	Berkembang	324.271.790	9	257.400.000	20891	0,0418	0,0042	808	0,0154	0,0077	99,8866	0,0140	0,0021	31,021	0,0062	0,0015	0,01551	466027891,1	1.047.699.000
88	Tambusai Utara	Mahato	Berkembang	324.271.790	10	257.400.000	27279	0,0546	0,0055	1741	0,0331	0,0165	18,812	0,0026	0,0004	28,411	0,0057	0,0014	0,02382	715705798,3	1.297.377.000
89	Tambusai Utara	Bangun Jaya	Berkembang	324.271.790	9	230.760.000	7628	0,0153	0,0015	575	0,0109	0,0055	48,2785	0,0068	0,0010	20,409	0,0041	0,0010	0,00902	271176982,9	826.208.000
90	Tambusai Utara	Simpang Harapan	Berkembang	324.271.790	8	230.760.000	2239	0,0045	0,0004	350	0,0067	0,0033	26,6364	0,0037	0,0006	39,894	0,0080	0,0020	0,00632	189996105,8	745.027.000
91	Tambusai Utara	Pagar Mayang	Berkembang	324.271.790	7	187.560.000	2736	0,0055	0,0005	240	0,0046	0,0023	29,966	0,0042	0,0006	35,628	0,0071	0,0018	0,00523	157292389,6	669.124.000
92	Tambusai Utara	Payung Sekaki	Tertinggal	324.271.790	8	244.080.000	3385	0,0068	0,0007	406	0,0077	0,0039	31,6308	0,0044	0,0007	36,443	0,0073	0,0018	0,00702	210873267,3	779.225.000
93	Tambusai Utara	Mekar Jaya	Berkembang	324.271.790	8	230.760.000	2390	0,0048	0,0005	396	0,0075	0,0038	31,6308	0,0044	0,0007	38,869	0,0077	0,0019	0,00684	205664161,4	760.695.000
94	Tambusai Utara	Tanjung Medan	Berkembang	324.271.790	7	230.760.000	5349	0,0107	0,0011	243	0,0046	0,0023	49,9433	0,0070	0,0011	32,712	0,0065	0,0016	0,00606	182134963,3	737.166.000
95	Tambusai Utara	Suka Damai	Berkembang	324.271.790	8	230.760.000	3959	0,0079	0,0008	365	0,0069	0,0035	44,1166	0,0062	0,0009	34,075	0,0068	0,0017	0,00689	206968707,1	762.000.000
96	Tambusai Utara	Rantau Sakti	Berkembang	324.271.790	7	244.080.000	5283	0,0106	0,0011	325	0,0062	0,0031	29,966	0,0042	0,0006	29,11	0,0058	0,0015	0,00623	187126776,4	755.478.000
97	Tambusai Utara	Mahato Sakti	Berkembang	324.271.790	8	200.880.000	3963	0,0079	0,0008	402	0,0076	0,0038	44,1166	0,0062	0,0009	30,315	0,0060	0,0015	0,00705	211927595,7	737.079.000
98	Bangun Purba	Pasir Agung	Berkembang	324.271.790	6	230.760.000	2861	0,0057	0,0006	198	0,0038	0,0019	24,9717	0,0035	0,0005	28,827	0,0057	0,0014	0,00442	132708495	687.740.000
99	Bangun Purba	Pasir Intan	Berkembang	324.271.790	6	230.760.000	2036	0,0041	0,0004	167	0,0032	0,0016	40,9535	0,0057	0,0009	40,267	0,0080	0,0020	0,00486	146129488,6	701.161.000
100	Bangun Purba	Rambah Jaya	Berkembang	324.271.790	7	230.760.000	2195	0,0044	0,0004	269	0,0051	0,0026	16,6478	0,0023	0,0004	35	0,0070	0,0017	0,00509	152956592,1	707.988.000
101	Bangun Purba	Bangun Purba	Berkembang	324.271.790	9	187.560.000	2587	0,0052	0,0005	659	0,0125	0,0063	44,3497	0,0062	0,0009	27,423	0,0055	0,0014	0,00908	272856960,8	784.688.000
102	Bangun Purba	Bangun Purba Timur	Berkembang	324.271.790	10	257.400.000	5059	0,0101	0,0010	1257	0,0239	0,0119	79,9093	0,0112	0,0017	26,697	0,0053	0,0013	0,01597	479895369,2	1.061.567.000
103	Bangun Purba	Bangun Purba Barat	Berkembang	324.271.790	10	230.760.000	2224	0,0045	0,0004	889	0,0169	0,0084	59,932	0,0084	0,0013	29,099	0,0058	0,0015	0,01160	348717207,3	903.748.000
104	Bangun Purba	Tangun	Berkembang	324.271.790	9	230.760.000	1973	0,0039	0,0004	730	0,0139	0,0069	62,3792	0,0088	0,0013	36,722	0,0073	0,0018	0,01047	314764125,4	869.795.000
105	Tandun	Tandun	Tertinggal	324.271.790	10	214.200.000	8094	0,0162	0,0016	850	0,0162	0,0081	53,2729	0,0075	0,0011	31,637	0,0063	0,0016	0,01240	372481425,6	910.953.000
106	Tandun	Kumain	Berkembang	324.271.790	6	230.760.000	2702	0,0054	0,0005	198	0,0038	0,0019	27,1042	0,0038	0,0006	40,493	0,0081	0,0020	0,00501	150568970,2	705.600.000
107	Tandun	Bona Tapung	Tertinggal	324.271.790	5	230.760.000	2285	0,0046	0,0005	151	0,0029	0,0014	25,7208	0,0036	0,0005	37,787	0,0075	0,0019	0,00432	129711264,5	684.743.000
108	Tandun	Dayo	Berkembang	324.271.790	9	230.760.000	4065	0,0081	0,0008	811	0,0154	0,0077	26,2202	0,0037	0,0006	23,957	0,0048	0,0012	0,01027	308498382,8	863.530.000
109	Tandun	Tapung Jaya	Tertinggal	324.271.790	5	230.760.000	3275	0,0066	0,0007	149	0,0028	0,0014	53,2729	0,0075	0,0011	46,732	0,0093	0,0023	0,00552	165914764,3	720.946.000
110	Tandun	Puo Raya	Tertinggal	324.271.790	6	244.080.000	3253	0,0065	0,0007	204	0,0039	0,0019	59,932	0,0084	0,0013	28,325	0,0056	0,0014	0,00526	158137236,7	726.489.000
111	Tandun	Sei Kuning	Tertinggal	324.271.790	8	257.400.000	2238	0,0045	0,0004	342	0,0065	0,0033	166,478	0,0234	0,0035	55,078	0,0110	0,0027	0,00995	298876679,2	880.548.000
112	Tandun	Koto Tandun	Berkembang	324.271.790	9	230.760.000	2919	0,0058	0,0006	512	0,0097	0,0049	33,7117	0,0047	0,0007	41,507	0,0083	0,0021	0,00823	247327282,1	802.269.000
113	Tandun	Tandun Barat	Tertinggal	324.271.790	9	230.760.000	2535	0,0051	0,0005	513	0,0098	0,0049	40,7038	0,0057	0,0009	45,229	0,0090	0,0023	0,00849	255208039,3	810.239.000
114	Kabun	Kabun	Berkembang	324.271.790	8	244.080.000	10362	0,0207	0,0021	399	0,0076	0,0038	21,5605	0,0030	0,0005	29,982	0,0060	0,0015	0,00781	234803523,2	803.155.000
115	Kabun	Aliantan	Berkembang	324.271.790	5	244.080.000	7243	0,0145	0,0015	135	0,0026	0,0013	153,326	0,0215	0,0032	28,473	0,0057	0,0014	0,00738	221720766,5	790.072.000
116	Kabun	Koto Ranah	Tertinggal	324.271.790	8	230.760.000	1643	0,0033	0,0003	352	0,0067	0,0033	138,942	0,0195	0,0029	36,2	0,0072	0,0018	0,00840	252473118,9	807.504.000
117	Kabun	Boncah Kesuma	Berkembang	324.271.790	8	230.760.000	3350	0,0067	0,0007	357	0,0068	0,0034	24,9717	0,0035	0,0005	36,446	0,0073	0,0018	0,00640	192463076,1	747.494.000
118	Kabun	Batu Langkah Besar	Berkembang	324.271.790	6	257.400.000	2538	0,0051	0,0005	187	0,0036	0,0018	75,764	0,0106	0,0016	40,091	0,0080	0,0020	0,00588	176612264,5	758.284.000
119	Kabun	Giti	Berkembang	324.271.790	8	230.760.000	2452	0,0049	0,0005	334	0,0063	0,0032	44,0167	0,0062	0,0009	36,135	0,0072	0,0018	0,00639	192071644,3	747.103.000
120	Bonai Darussalam	Teluk Sono	Tertinggal	324.271.790	8	230.760.000	3530	0,0071	0,0007	485	0,0092	0,0046	26,5532	0,0037	0,0006	45,547	0,0091	0,0023	0,00814	244725617,2	799.757.000
121	Bonai Darussalam	Sontang	Berkembang	324.271.790	8	200.880.000	6103	0,0122	0,0012	457	0,0087	0,0043	60,0984	0,0084	0,0013	34,03	0,0068	0,0017	0,00853	256176829,4	781.328.000
122	Bonai Darussalam	Bonai	Tertinggal	324.271.790	9	187.560.000	3819	0,0076	0,0008	707	0,0134	0,0067	66,5911	0,0093	0,0014	40,741	0,0081	0,0020	0,01091	327982546,1	839.814.000
123	Bonai Darussalam	Rawa Makmur	Berkembang	324.271.790	6	230.760.000	1351	0,0027	0,0003	213	0,0040	0,0020	26,6364	0,0037	0,0006	37,999	0,0076	0,0019	0,00475	142694476,4	697.726.000
124	Bonai Darussalam	Pauh	Berkembang	324.271.790	5	244.080.000	4682	0,0094	0,0009	113	0,0021	0,0011	79,9093	0,0112	0,0017	36,836	0,0073	0,0018	0,00553	166124841,5	734.476.000

No.	Kecamatan	Nama Desa	Klasifikasi Desa IDM	Alokasi Dasar	Desll JPM	Kebutuhan SILTAP	Alokasi Formula														Pagu Alokasi Dana Desa per-Desa
							Jumlah Penduduk			Jumlah Penduduk Miskin			Luas Wilayah			IKG			Total Bobot	Alokasi Formula	
							Jumlah Penduduk	Rasio Jumlah Penduduk	Bobot	Jumlah Penduduk Miskin	Rasio Jumlah Penduduk Miskin	Bobot	Luas Wilayah	Rasio Luas Wilayah	Bobot	Indeks Kesulitan Geografis	Rasio Indeks Kesulitan Geografis	Bobot			
(1)	(2)	(3)	(4)	(5)	(6)	(7)	(8)	(9)	(10)	(11)	(12)	(13)	(14)	(15)	(16)	(17)	(18)	(19)	(20)	(21)	(22)
125	Bonai Darussalam	Kasang Padang	Tertinggal	324.271.790	5	187.560.000	1890	0,0038	0,0004	153	0,0029	0,0015	24,9717	0,0035	0,0005	64,164	0,0128	0,0032	0,00556	166928113,3	678.759.000
126	Bonai Darussalam	Kasang Mungai	Berkembang	324.271.790	3	187.560.000	1693	0,0034	0,0003	42	0,0008	0,0004	81,5741	0,0114	0,0017	34,837	0,0069	0,0017	0,00419	125929402,7	637.761.000
127	Pagaran Tapah	Pagaran Tapah	Berkembang	324.271.790	8	244.080.000	6192	0,0124	0,0012	397	0,0075	0,0038	103,216	0,0145	0,0022	28,917	0,0058	0,0014	0,00863	259190544,7	827.542.000
128	Pagaran Tapah	Kembang Damai	Berkembang	324.271.790	6	244.080.000	5190	0,0104	0,0010	210	0,0040	0,0020	59,932	0,0084	0,0013	30,931	0,0062	0,0015	0,00584	175404939,8	743.756.000
129	Pagaran Tapah	Sangkir Indah	Berkembang	324.271.790	7	230.760.000	1473	0,0029	0,0003	262	0,0050	0,0025	18,3125	0,0026	0,0004	38,582	0,0077	0,0019	0,00509	153029476,7	708.061.000
130	Kepenuhan Hulu	Kepenuhan Hulu	Berkembang	324.271.790	7	200.880.000	2493	0,0050	0,0005	307	0,0058	0,0029	121,529	0,0171	0,0026	40,001	0,0080	0,0020	0,00797	239415418,5	764.567.000
131	Kepenuhan Hulu	Pekan Tebih	Maju	324.271.790	6	230.760.000	2879	0,0058	0,0006	184	0,0035	0,0017	10,1551	0,0014	0,0002	23,669	0,0047	0,0012	0,00372	111.725.530	666.757.000
132	Kepenuhan Hulu	Kepayang	Tertinggal	324.271.790	8	187.560.000	4564	0,0091	0,0009	380	0,0072	0,0036	24,2724	0,0034	0,0005	42,377	0,0084	0,0021	0,00715	214772795,9	726.604.000
133	Kepenuhan Hulu	Muara Jaya	Berkembang	324.271.790	6	230.760.000	5800	0,0116	0,0012	168	0,0032	0,0016	36,2755	0,0051	0,0008	28,859	0,0058	0,0014	0,00496	149018071,6	704.049.000
134	Kepenuhan Hulu	Kepenuhan Jaya	Berkembang	324.271.790	5	230.760.000	2874	0,0058	0,0006	152	0,0029	0,0014	36,5252	0,0051	0,0008	43,678	0,0087	0,0022	0,00497	149194447,3	704.226.000
135	Pendalian IV Koto	Pendalian	Berkembang	324.271.790	7	230.760.000	4359	0,0087	0,0009	246	0,0047	0,0023	65,5922	0,0092	0,0014	41,388	0,0082	0,0021	0,00665	199923670,1	754.955.000
136	Pendalian IV Koto	Bengkolan Salak	Berkembang	324.271.790	4	230.760.000	1600	0,0032	0,0003	82	0,0016	0,0008	13,7677	0,0019	0,0003	39,884	0,0079	0,0020	0,00338	101468145,8	656.499.000
137	Pendalian IV Koto	Suligi	Berkembang	324.271.790	5	230.760.000	2751	0,0055	0,0006	141	0,0027	0,0013	27,9683	0,0039	0,0006	43,313	0,0086	0,0022	0,00464	139354886,8	694.386.000
138	Pendalian IV Koto	Air Panas	Berkembang	324.271.790	7	230.760.000	3120	0,0062	0,0006	259	0,0049	0,0025	25,0549	0,0035	0,0005	34,994	0,0070	0,0017	0,00536	160972007,1	716.003.000
139	Pendalian IV Koto	Sei Kandis	Berkembang	324.271.790	5	230.760.000	1424	0,0029	0,0003	140	0,0027	0,0013	13,8343	0,0019	0,0003	46,817	0,0093	0,0023	0,00424	127395863,1	682.496.700
Total				-	45.073.778.820	32.037.840.000	499.507	1,0000	0,1000	52.614	1,0000	0,5000	7.127,40	1,0000	0,1500	5.017,08	1,0000	0,2500	1	30.049.185.880	107.160.804.700

Kontrol Penghitungan	
Pagu Dana Desa Kab/Kota	107.160.804.700
Hasil Perhitungan Pagu Dana Desa Kab/Kota	107.160.804.700
Pagu Alokasi Dasar Kab/Kota	45.073.778.820
Hasil Hitung Alokasi Dasar Per Desa	324.271.790,0719
Pagu Alokasi SILTAP Kab/Kota	32.037.840.000
Hasil Hitung Alokasi SILTAP Kab/Kota	32.037.840.000
Pagu Alokasi Formula Kab/Kota	30.049.185.880
Hasil Hitung Alokasi Formula Per Desa	30.049.185.880
Jumlah Desa	139

Bobot	
JP	10%
JPM	50%
LW	15%
IKG	25%





BUPATI ROKAN HULU,

 SUKIMAN

No.	Kecamatan	Nama Desa	Klasifikasi Desa IDM	Alokasi Dasar	Desil JPM	Kebutuhan SILTAP	Alokasi Formula														Pagu Alokasi Dana Desa per-Desa
							Jumlah Penduduk			Jumlah Penduduk Miskin			Luas Wilayah			IKG			Total Bobot	Alokasi Formula	
							Jumlah Penduduk	Rasio Jumlah Penduduk	Bobot	Jumlah Penduduk Miskin	Rasio Jumlah Penduduk Miskin	Bobot	Luas Wilayah	Rasio Luas Wilayah	Bobot	Indeks Kesulitan Geografis	Rasio Indeks Kesulitan Geografis	Bobot			
(1)	(2)	(3)	(4)	(5)	(6)	(7)	(8)	(9)	(10)	(11)	(12)	(13)	(14)	(15)	(16)	(17)	(18)	(19)	(20)	(21)	(22)
25	Bonai Darussalam	Kasang Padang	Tertinggal	324.271.790	5	187.560.000	1890	0,0038	0,0004	153	0,0029	0,0015	24,9717	0,0035	0,0005	64,164	0,0128	0,0032	0,00556	166928113,3	678.759.000
26	Bonai Darussalam	Kasang Mungai	Berkembang	324.271.790	3	187.560.000	1693	0,0034	0,0003	42	0,0008	0,0004	81,5741	0,0114	0,0017	34,837	0,0069	0,0017	0,00419	125929402,7	637.761.000
27	Pagaran Tapah Da	Pagaran Tapah	Berkembang	324.271.790	8	244.080.000	6192	0,0124	0,0012	397	0,0075	0,0038	103,216	0,0145	0,0022	28,917	0,0058	0,0014	0,00863	259190544,7	827.542.000
28	Pagaran Tapah Da	Kembang Damai	Berkembang	324.271.790	6	244.080.000	5190	0,0104	0,0010	210	0,0040	0,0020	59,932	0,0084	0,0013	30,931	0,0062	0,0015	0,00584	175404939,8	743.756.000
29	Pagaran Tapah Da	Sangkir Indah	Berkembang	324.271.790	7	200.880.000	2493	0,0050	0,0005	307	0,0058	0,0029	121,529	0,0171	0,0026	40,001	0,0080	0,0020	0,00797	239415418,5	708.061.000
30	Kepenuhan Hulu	Kepenuhan Hulu	Berkembang	324.271.790	7	230.760.000	1473	0,0029	0,0003	262	0,0050	0,0025	18,3125	0,0026	0,0004	38,582	0,0077	0,0019	0,00509	153029476,7	708.061.000
31	Kepenuhan Hulu	Pekan Tebih	Maju	324.271.790	6	230.760.000	2879	0,0058	0,0006	184	0,0035	0,0017	10,1551	0,0014	0,0002	23,669	0,0047	0,0012	0,00372	111.725.530	764.567.000
32	Kepenuhan Hulu	Kepayang	Tertinggal	324.271.790	8	187.560.000	4564	0,0091	0,0009	380	0,0072	0,0036	24,2724	0,0034	0,0005	42,377	0,0084	0,0021	0,00715	214772795,9	666.757.000
33	Kepenuhan Hulu	Muara Jaya	Berkembang	324.271.790	6	230.760.000	5800	0,0116	0,0012	168	0,0032	0,0016	36,2755	0,0051	0,0008	28,859	0,0058	0,0014	0,00496	149018071,6	726.604.000
34	Kepenuhan Hulu	Kepenuhan Jaya	Berkembang	324.271.790	5	230.760.000	2874	0,0058	0,0006	152	0,0029	0,0014	36,5252	0,0051	0,0008	43,678	0,0087	0,0022	0,00497	149194447,3	704.049.000
35	Pendalian IV Koto	Pendalian	Berkembang	324.271.790	7	230.760.000	4359	0,0087	0,0009	246	0,0047	0,0023	65,5922	0,0092	0,0014	41,388	0,0082	0,0021	0,00665	199923670,1	754.955.000
36	Pendalian IV Koto	Bengkolan Salak	Berkembang	324.271.790	4	230.760.000	1600	0,0032	0,0003	82	0,0016	0,0008	13,7677	0,0019	0,0003	39,884	0,0079	0,0020	0,00338	101468145,8	656.499.000
37	Pendalian IV Koto	Suligi	Berkembang	324.271.790	5	230.760.000	2751	0,0055	0,0006	141	0,0027	0,0013	27,9683	0,0039	0,0006	43,313	0,0086	0,0017	0,00536	160972007,1	716.003.000
38	Pendalian IV Koto	Air Panas	Berkembang	324.271.790	7	230.760.000	3120	0,0062	0,0006	259	0,0049	0,0025	25,0549	0,0035	0,0005	34,994	0,0070	0,0017	0,00536	160972007,1	716.003.000
39	Pendalian IV Koto	Sei Kandis	Berkembang	324.271.790	5	230.760.000	1424	0,0029	0,0003	140	0,0027	0,0013	13,8343	0,0019	0,0003	46,817	0,0093	0,0023	0,00424	127395863,1	682.496.700
Total				45.073.778.820		32.037.840.000	499.507	1,0000	0,1000	52.614	1,0000	0,5000	7.127,40	1,0000	0,1500	5.017,08	1,0000	0,2500	1	30.049.185.880	107.160.804.700

Kontrol Penghitungan	
Pagu Dana Desa Kab/Kota	107.160.804.700
Hasil Perhitungan Pagu Dana Desa Kab/Kota	107.160.804.700
Pagu Alokasi Dasar Kab/Kota	45.073.778.820
Hasil Hitung Alokasi Dasar Per Desa	324.271.790,0719
Pagu Alokasi SILTAP Kab/Kota	32.037.840.000
Hasil Hitung Alokasi SILTAP Kab/Kota	32.037.840.000
Pagu Alokasi Formula Kab/Kota	30.049.185.880
Hasil Hitung Alokasi Formula Per Desa	30.049.185.880
Jumlah Desa	139

Bobot	
JP	10%
JPM	50%
LW	15%
IKG	25%

PARAF KOORDINASI	
SEKRETARIS DAERAH	
ASISTEN PEMERINTAHAN	
ASISTEN KESRA DAN EKBANG	
ASISTEN ADMINISTRASI UMUM	
KEPALA BAGIAN HUKUM	
KEPALA DINAS / BADAN	
SEKRETARIS DINAS/BADAN/KABAG	

BUPATI ROKAN HULU,

 SUKIMAN

